












Périmètres

CARTE DE SYNTHÈSE - HORIZON 2020
 (version avril 2009)

Légende

-  Périmètre compact de l'agglomération
-  Sites stratégiques
-  Centre ville / centre villageois, bourgs
-  Bâtiments récemment construits
-  Aire forestière
-  Lac
-  Autoroute
-  Chemin de fer, gare
-  Limites communales
-  Périmètre Chantier
-  Périmètre SDOL

Chantier 1
 Hautes Ecoles - Tir-Fédéral - Maladière

Chantier 2
 Bussigny à Sébeillon

Chantier 3
 Route de Cossonay - RC 251

Chantier 4
 Zones d'activités St-Sulpice / Ecublens

Chantier 5 (périmètre SDOL)
 Espaces publics et mobilité douce

Chantier 6 (périmètre SDOL)
 Transports individuels motorisés
 Transport public

Un territoire - 9 communes
 Bussigny / Chavannes / Crissier / Ecublens / Lausanne /
 Prilly / Renens / St-Sulpice / Villars-Ste-Croix



Carte nationale 1:25'000
 © Office fédéral de topographie swisstopo
 Editions 2005-07 (état de la mise à jour 2004/05)

